



АДМИНИСТРАЦИЯ ГОРОДА ПЕРМИ  
ДЕПАРТАМЕНТ ЗЕМЕЛЬНЫХ ОТНОШЕНИЙ

РЕШЕНИЕ

О размещении объектов № 1178 от 28.06.2019

г. Пермь, ул. Сибирская, 15

Департамент земельных отношений администрации города Перми в соответствии с пунктом 3 статьи 39.36 Земельного кодекса Российской Федерации, Положением о порядке и условиях размещения объектов на землях или земельных участках, находящихся в государственной или муниципальной собственности, на территории Пермского края без предоставления земельных участков и установления сервитутов, утвержденным постановлением Правительства Пермского края от 22.07.2015 № 478-п

**разрешает:** ООО «Сити Проект» (ИНН: 5902889443, ОГРН 1125902004260, место нахождения: г. Пермь, ул. Ленина, 72а, корпус: вход с ул. Борчанинова, офис 2)

**размещение объекта:** элементы благоустройства территории, в том числе малые архитектурные формы, за исключением некапитальных нестационарных строений и сооружений, рекламных конструкций, применяемых как составные части благоустройства территории

**на землях:** государственная собственность на которые не разграничена

**на срок:** 11 месяцев

**местоположение:** г. Пермь, Индустриальный район, ул. Стахановская.

Территория, согласно схеме, расположена в зонах с особыми условиями использования территорий: охранный зона тепломагистрали, приаэродромная территория аэродрома аэропорта Большое Савино.

ООО «Сити Проект»:

1. Соблюдать правила охранных зон воздушного пространства, установленные постановлением Правительства Российской Федерации от 11.03.2010 № 138 «Об утверждении Федеральных правил использования воздушного пространства Российской Федерации».

2. Соблюдать типовые правила охраны коммунальных тепловых сетей, утвержденные Приказом Министерства архитектуры, строительства и жилищно-коммунального хозяйства Российской Федерации от 17.08.1992 № 197 «О типовых правилах охраны коммунальных тепловых сетей».

3. Соблюдать требования пункта 3.6 Правил благоустройства и содержания территории в городе Перми, утвержденных решением Пермской городской Думы от 18.12.2018 № 265.

**Приложение:** схема предполагаемых к использованию земель или части земельного участка на 3 л. в 1 экз.

И.о. начальника отдела  
предоставления земельных участков  
по работе с юридическими лицами



Н.Н. Борцова

Заявитель

*Генеральный директор  
управления организации*



*А.Н. Тауренов*

МП

Верно

(для юридических лиц и индивидуальных  
предпринимателей)

## СХЕМА

### предполагаемых к использованию земель или части земельного участка

Объект: Земельный участок под элементы благоустройства территории и малые архитектурные формы (беседки, ротонды, веранды, навесы, скульптуры, остановочные павильоны, фонари, урны для мусора, приспособления для озеленения, скамейки и мостики)

Местоположение: Пермский край, г. Пермь, Индустриальный район, ул. Стахановская

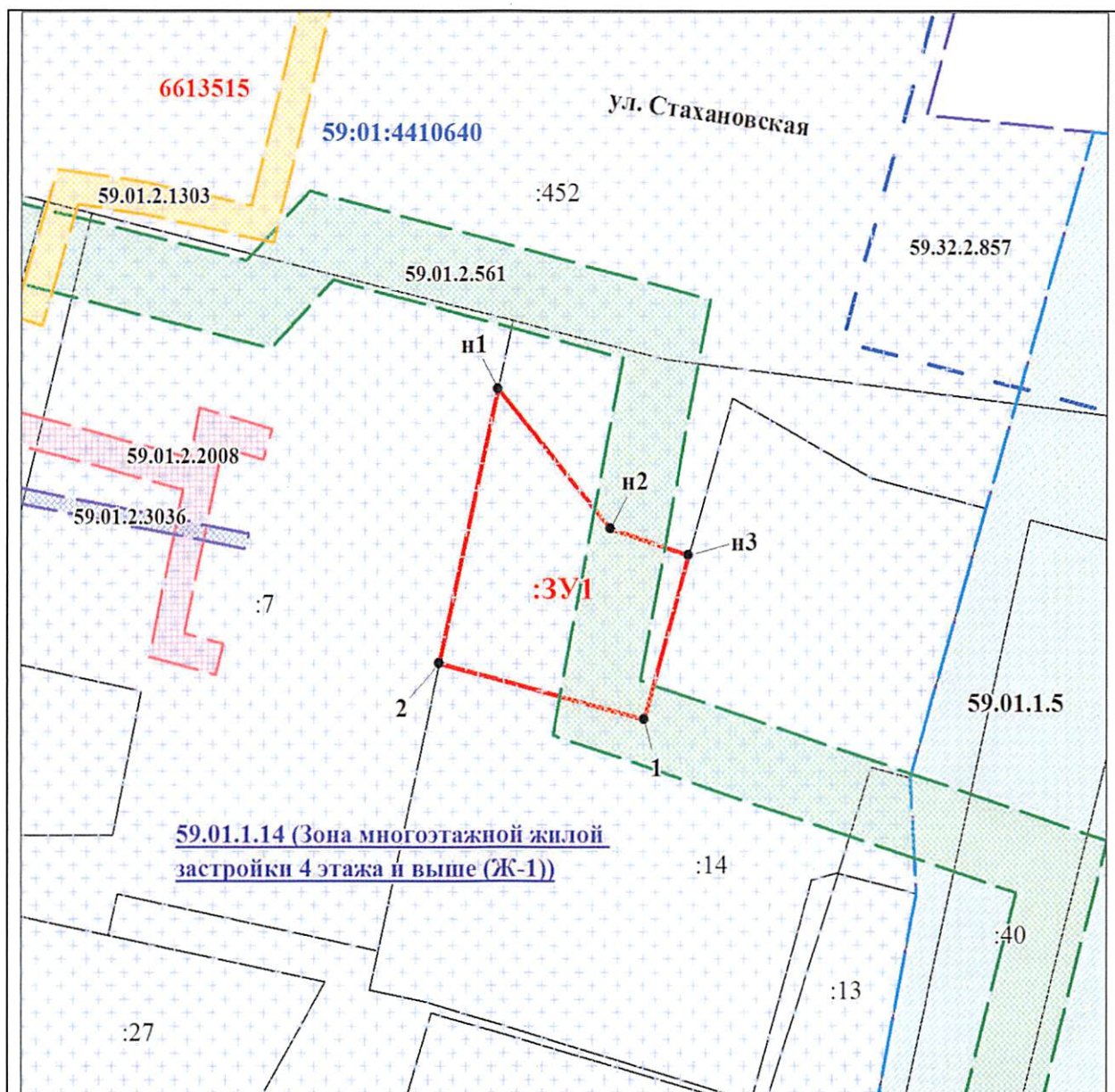
Площадь земель или части земельного участка: **750 кв.м.**

Категория земель: земли населенных пунктов

Вид разрешенного использования (при наличии): -


Условный номер земельного участка - **:3У1**

Обозначение характерных точек границ	Координаты, м	
	X	Y
1	2	3
2	514916.45	2230906.32
н1	514950.76	2230914.06
н2	514933.34	2230929.07
н3	514929.96	2230939.44
1	514909.46	2230933.51
2	514916.45	2230906.32
Система координат: <b>МСК-59 (зона 2)</b>		
Квартал: <b>59:01:4410640</b>		



Масштаб 1:800


Условные обозначения:



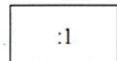
Граница испрашиваемого земельного участка




Надписи вновь образованного земельного участка




Существующая часть границы, имеющиеся в ЕГРН сведения о которой достаточны для определения ее местоположения



Надписи кадастрового номера земельного участка




Характерная точка границы, сведения о которой позволяют однозначно определить ее положение на местности








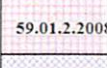
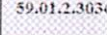
Зона с особыми условиями использования - Приаэродромная территория аэродрома аэропорта Большое Савино



Граница муниципального образования "Пермский городской округ"



Зона многоквартирной жилой застройки 4 этажа и выше (Ж-1)

	Граница кадастрового квартала
	Обозначение кадастрового квартала
	Зона обслуживания промышленности, торговли, складирования и мелкого производства (Ц-6)
	Охранная зона тепломагистрали М2-04 от ТЭЦ-09 по улице Леонова, Шахтерской, Танкистов, Крисанова с распределительными тепломагистралями и разводящими тепловыми сетями города, включая павильоны задвижек (ТСК)
	Охранная зона газопровода низкого давления
	Охранная зона газопровода низкого давления
	охранная зона КЛ 0.4кВ от ТП 7313

### ОПИСАНИЕ ГРАНИЦ СМЕЖНЫХ ЗЕМЛЕПОЛЬЗОВАТЕЛЕЙ:

От н1 точки до н3 точки – земли, свободные от прав третьих лиц

От н3 точки до 2 точки – граница земельного участка с кадастровым номером 59:01:4410640:14, расположенного по адресу: Пермский край, г. Пермь, Индустриальный район, ул. Самолетная, 26

От 2 точки до н1 точки – граница земельного участка с кадастровым номером 59:01:4410640:7, расположенного по адресу: край Пермский, г. Пермь, р-н Индустриальный, ул. Стахановская, 1